

Routebeschrijving naar Bureau MEANDERS

Koppestokstraat 63, 2014 AN Haarlem, tel. 023-5247542

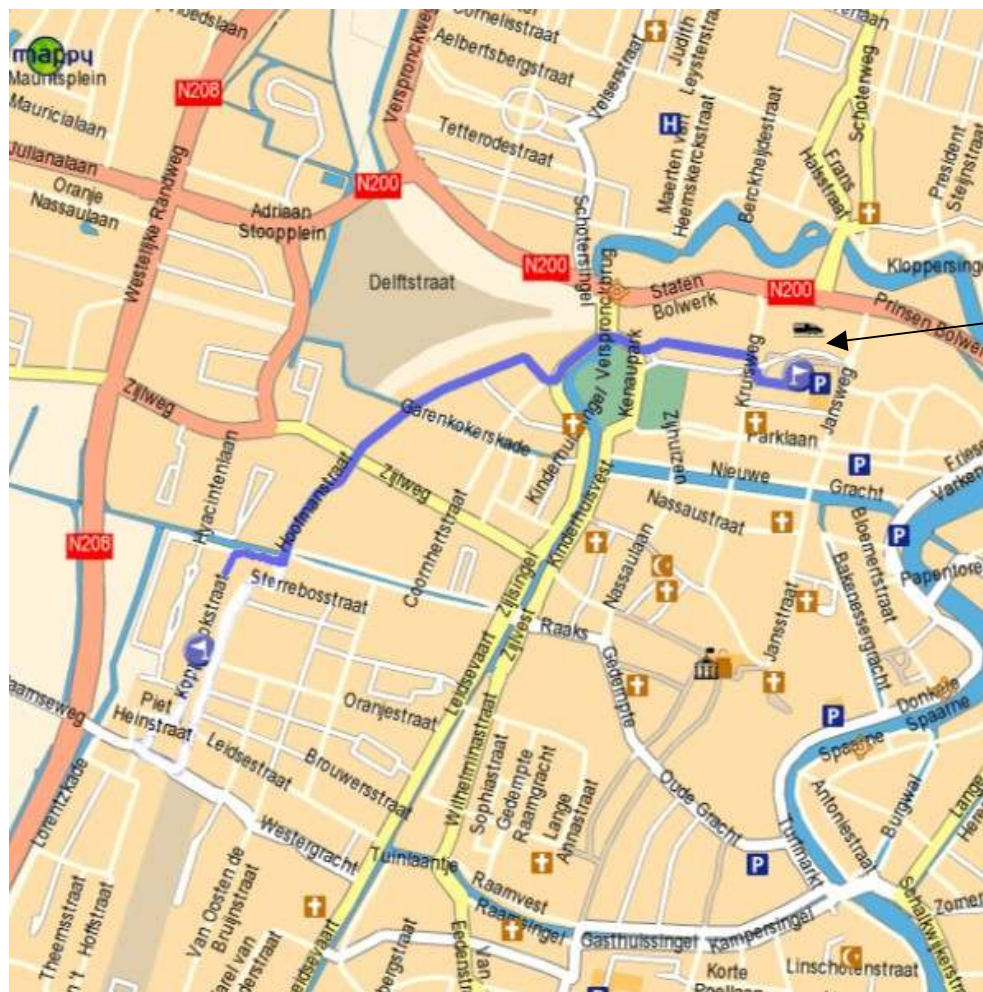
1. Aankomst met de trein op station Haarlem

Je kunt een taxi nemen.

Of de bus lijn 4 (richting Overveen) of 81 (Richting Zandvoort), uitstaphalte 'Hoofmanstraat', aan de Zijweg. Vandaar lopend naar de Koppestokstraat (zie punt 4 van de route hieronder).

Of lopend (20 à 25 minuten):

1. Neem een van de uitgangen aan de zuid-zijde richting busstation of taxi-standplaats.
2. Ga rechtsaf richting Chinees restaurant.
3. Ga links van het restaurant de Rozenstraat in en vervolg je weg parallel aan het spoor (zie de kruisjes op het kaartje); je houdt eigenlijk steeds het spoor aan je rechterkant: Rozenstraat - rechts langs het Kenaupark - rechtdoor Kenauparkbrug - Kinderhuissingel - eerste zijweg rechts Johan van Vlietstraat - Duivenvoordestraat helemaal uitlopen.
4. Als je op een gegeven moment vanuit de Duivenvoordestraat bij de Zijweg aangekomen bent, steek je die weg over en loop rechtdoor de Hoofmanstraat in totdat je bij een kleine brug (Kousebandbrug) bent aangekomen.
5. Steek die brug over en ga direct rechtsaf langs de Brouwersvaart, onder het spoor door.
6. De weg aan je linkerhand is dan de Koppestokstraat.



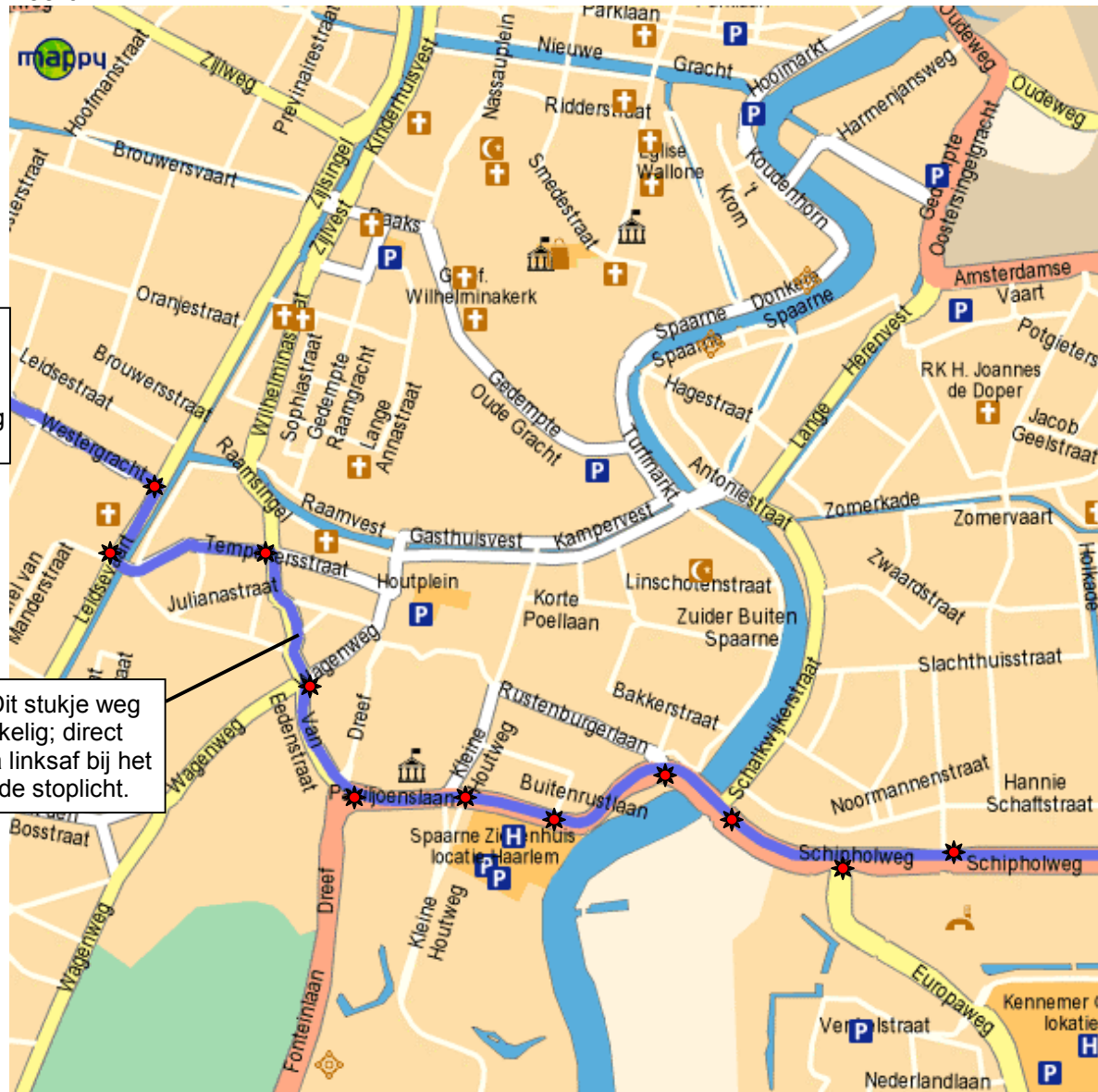
NS-station

2. Met een auto, vanuit de oostkant van de stad.

Voor mensen uit de richting Amsterdam en Badhoevedorp (Leiden)

- Neem vanaf de snelweg de afslag Haarlem-Zuid.
- Je komt over de N205/Schipholweg bij de eerste stoplichten (rechts buiten de kaart hieronder) de stad binnen.
- Volg dan onderstaande route en let op de stoplichten:*
- Eigenlijk is het een kwestie van almaar rechtdoor, tot de Tempelierstraat.
- Daar moet je linksaf tot aan de Leidsevaart. Over de brug direct rechts en dan weer links de Westergracht op.
- Ga dan verder met het 2^e kaartje.

Kaart 1



zie 2^e
kaartje
voor
vervolg

N.B.! Dit stukje weg
is kronkelig; direct
daarna linksaf bij het
volgende stoplicht.

komend
vanuit
het
oosten

alternatieven als je
vanuit het zuiden
komt

- g. Volg de Westergracht tot de 1^e zijstraat na de spoorwegovergang. Ga daar rechtsaf.
- h. Rijd dan langs het Ruitersplein, daarna weer rechts (Piet Heinstraat) en links: de Koppeslootstraat.

Het adres is Koppeslootstraat 63

Kaart 2: vanaf de Tempeliersstraat naar de Koppeslootstraat:



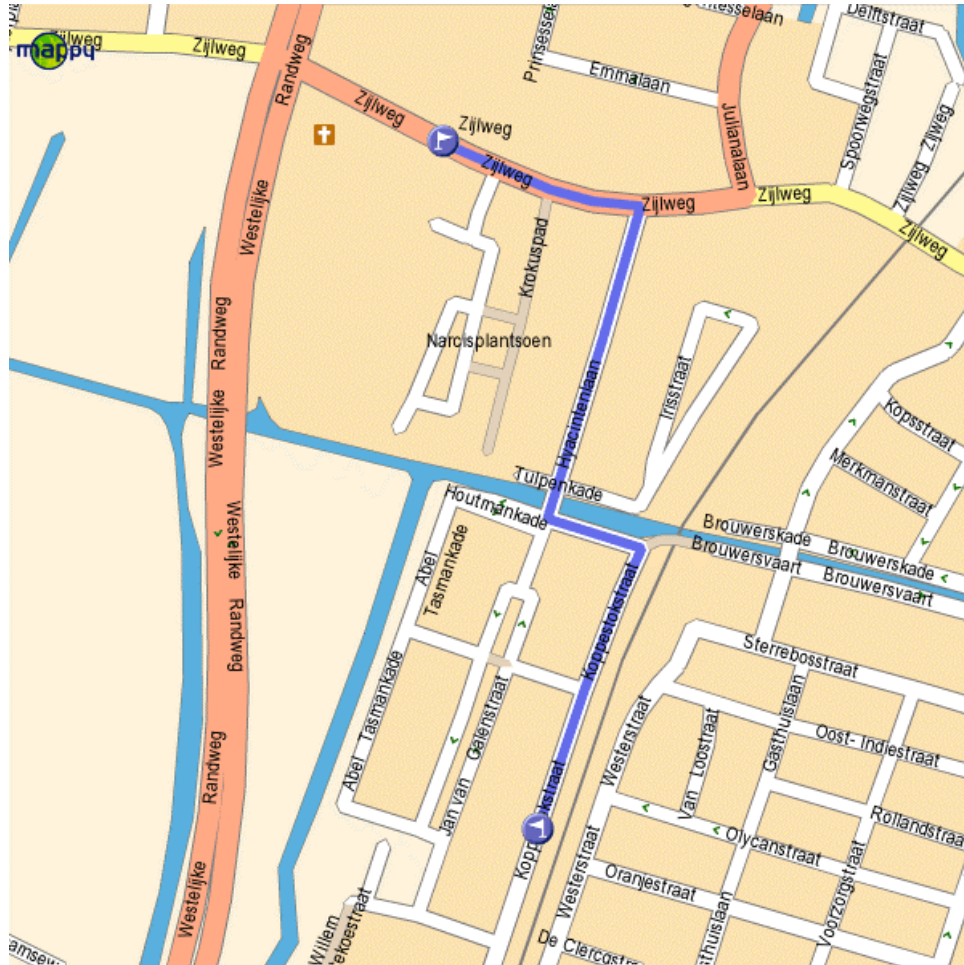
Met de auto vanuit het noorden

Vanuit het Noorden kom je via Velsbroek en de Westelijke Randweg Haarlem binnen.

- Volg de Westelijke Randweg naar het zuiden tot je onder 2 spoorwegviaducten door bent gereden.
- Ga direct na dit 2^e spoorwegviaduct linksaf, de Zijlweg in (zie kaartje)
- Neem de 2^e weg rechts (Hyacintenlaan) en rijd die door tot over de brug.
- Ga daar links en direct weer rechts: dit is de Koppestokstraat.

Het adres is Koppestokstraat 63

Kaart 3



3. Met de auto, vanuit het zuiden

Je kunt aansluiten op de routebeschrijving-oost.

Maar als je via de Westelijke Randweg komt,

- a. ga dan na het spoorwegviaduct de 2^e afslag naar rechts
- b. Je rijdt dan de Ruitersweg op (zie kaartje)
- c. Neem de 1^e zijweg links (Ruijterplein), rijd om het plein heen.
- d. Vervolgens rechts (Piet Heinstraat) en direct weer links (Koppestokstraat).

Het adres is Koppestokstraat 63

Kaart 4

